

Выписка из Единого государственного реестра недвижимости об основных характеристиках и зарегистрированных правах на объект недвижимости
Сведения об основных характеристиках объекта недвижимости

В Единый государственный реестр недвижимости внесены следующие сведения:


Земельный участок	
<small>(вид объекта недвижимости)</small>	
Лист № _____ Раздела 1	Всего листов раздела 1 : _____
Всего разделов: _____	
Всего листов выписки: _____	
03.04.2017	
Кадастровый номер:	20:03:4602000:851
Номер кадастрового квартала:	20:03:4602000
Дата присвоения кадастрового номера:	09.04.2015
Ранее присвоенный государственный учетный номер:	данные отсутствуют
Адрес:	Чеченская Республика, р-н Грозненский, с Правобережное
Площадь:	20468 +/- 100 кв. м
Кадастровая стоимость, руб.:	8316557.76
Кадастровые номера расположенных в пределах земельного участка объектов недвижимости:	20:03:4602000:931
Категория земель:	Земли населённых пунктов
Виды разрешенного использования:	для строительства школы
Статус записи об объекте недвижимости:	Сведения об объекте недвижимости имеют статус "временные". Дата истечения срока действия временного характера - 10.01.2020
Особые отметки:	данные отсутствуют
Получатель выписки:	Муниципальное общеобразовательное учреждение "Средняя общеобразовательная школа №2 с Правобережное Грозненского муниципального района "
Специалист-эксперт	Х.В. Джандаров
<small>(полное наименование должности)</small>	<small>(инициалы, фамилия)</small>



Выписка из Единого государственного реестра недвижимости об основных характеристиках и зарегистрированных правах на объект недвижимости
Сведения о зарегистрированных правах на объект недвижимости

Земельный участок			
(вид объекта недвижимости)			
Лист №	Раздела <u>2</u>	Всего листов раздела <u>2</u> :	Всего разделов: _____
03.04.2017		Всего листов выписки: _____	
Кадастровый номер:		20:03:4602000:851	

1. Правообладатель (правообладатели):	1.1. Муниципальное общеобразовательное учреждение "Средняя общеобразовательная школа №2 с Правобережное Грозненского муниципального района". ИНН 2004005691. ОГРН 1092034000222.
2. Вид, номер и дата государственной регистрации права:	2.1. постоянное (бессрочное) пользование, 20:03:4602000:851-20/004/2017-1, 08.02.2017 г. ✓✓
3. Документы-основания:	3.1. Распоряжение №2258 от 13.12.2016 г. Орган выдачи: Администрации Грозненского муниципального района Чеченской Республики
4. Ограничение прав и обременение объекта недвижимости:	не зарегистрировано
5. Сведения о наличии решения об изъятии объекта недвижимости для государственных и муниципальных нужд:	данные отсутствуют
6. Сведения об осуществлении государственной регистрации прав без необходимого в силу закона согласия третьего лица, органа:	данные отсутствуют

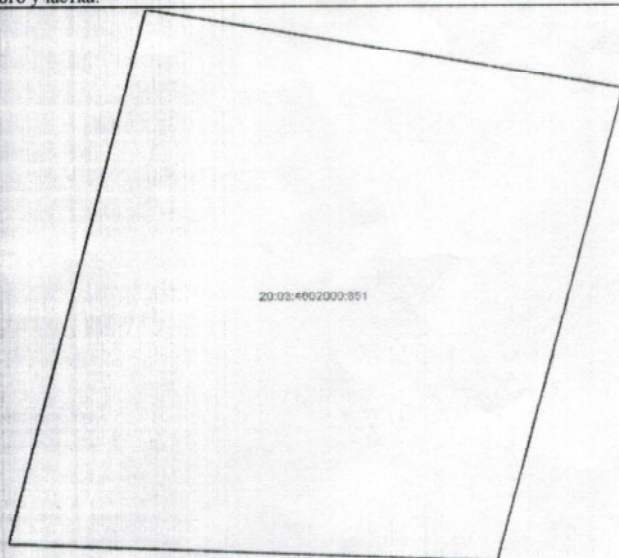
Специалист-эксперт		Х В Джандаров
(полное наименование должности)	(подпись)	(инициалы, фамилия)

М.П.

Выписка из Единого государственного реестра недвижимости об основных характеристиках и зарегистрированных правах на объект недвижимости
Описание местоположения земельного участка

Земельный участок			
<small>(вид объекта недвижимости)</small>			
Лист №	Раздела 3	Всего листов раздела 3 :	Всего разделов: _____
03.04.2017		Всего листов выписки: _____	
Кадастровый номер:		20:03:4602000:851	

План (чертеж, схема) земельного участка:



Масштаб 1: _____ Условные обозначения: _____

Специалист-эксперт	_____	_____	_____
<small>(полное наименование должности)</small>	<small>(подпись)</small>	<small>(инициалы, фамилия)</small>	<small>(подпись)</small>



Выписка из Единого государственного реестра недвижимости об основных характеристиках и зарегистрированных правах на объект недвижимости
Сведения об основных характеристиках объекта недвижимости

В Единый государственный реестр недвижимости внесены следующие сведения:

Здание	
<small>(вид объекта недвижимости)</small>	
Лист № <u> </u> Раздела <u>1</u>	Всего листов раздела <u>1</u> : <u> </u> Всего разделов: <u> </u> Всего листов выписки: <u> </u>
03.04.2017	
Кадастровый номер:	20:03:4602000:931
Номер кадастрового квартала:	20:03:4602000
Дата присвоения кадастрового номера:	13.07.2016
Ранее присвоенный государственный учетный номер:	данные отсутствуют
Адрес:	Чеченская Республика, р-н Грозненский, с Правобережное, ул Луговая-2
Площадь, м ² :	7435.2
Назначение:	Нежилое здание
Наименование:	Нежилое здание
Количество этажей, в том числе подземных этажей:	3
Год ввода в эксплуатацию по завершении строительства:	2015
Год завершения строительства:	данные отсутствуют
Кадастровая стоимость, руб.:	87371035.20
Кадастровые номера иных объектов недвижимости, в пределах которых расположен объект недвижимости:	20:03:4602000:851
Кадастровые номера помещений, машино-мест, расположенных в здании или сооружении:	данные отсутствуют
Виды разрешенного использования:	данные отсутствуют
Статус записи об объекте недвижимости:	Сведения об объекте недвижимости имеют статус "актуальные"
Особые отметки:	данные отсутствуют
Получатель выписки:	Муниципальное общеобразовательное учреждение "Средняя общеобразовательная школа №2 с.Правобережное Грозненского муниципального района"
Специалист-эксперт <small>(полное наименование должности)</small>	Х.В. Джандаров <small>(инициалы, фамилия)</small>



Выписка из Единого государственного реестра недвижимости об основных характеристиках и зарегистрированных правах на объект недвижимости
Сведения о зарегистрированных правах

(вид объекта недвижимости)	
№ Раздела <u>2</u>	Всего листов раздела <u>2</u> : _____
Всего разделов: _____	
Всего листов выписки: _____	
1.2017	
Строительный номер:	20:03:4602000:931
Правообладатель (правообладатели):	1.1. Муниципальное общеобразовательное учреждение " Средняя общеобразовательная школа №2 с.Правобережное Грозненского муниципального района ". ИНН 2004005691. ОГРН 1092034000222.
Вид, номер и дата государственной регистрации права:	2.1. оперативное управление, 20:03:4602000:931-20/004/2017-1, 08.02.2017 г.
Документы-основания:	3.1. Распоряжение №2261 от 13.12.2016 г. Орган выдачи: Администрации Грозненского муниципального района Чеченской Республики.
Ограничение прав и обременение объекта недвижимости:	не зарегистрировано
Сведения о наличии решения об изъятии объекта недвижимости для государственных и муниципальных нужд:	данные отсутствуют
Сведения об осуществлении государственной регистрации прав без необходимого в силу закона согласия третьего лица, органа:	данные отсутствуют
Специалист-эксперт	Х.В. Джандаров
(полное наименование должности)	(инициалы, фамилия)

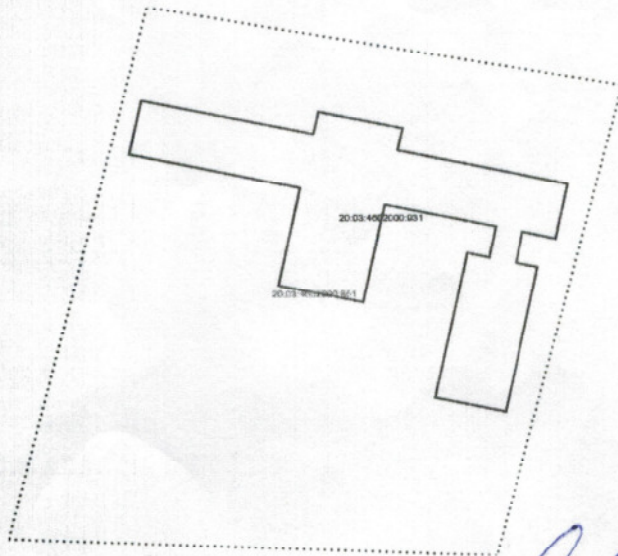
М.П.



Выписка из Единого государственного реестра недвижимости об основных характеристиках и зарегистрированных правах на объект недвижимости
Описание местоположения объекта недвижимости

Здание			
(вид объекта недвижимости)			
Лист №	Раздела <u>4</u>	Всего листов раздела <u>4</u> :	Всего разделов: _____
03.04.2017		Всего листов выписки: _____	
Кадастровый номер:		20:03:4602000:931	

Схема расположения объекта недвижимости на земельном(ых) участке(ах):



Масштаб 1:	данные отсутствуют
Специалист-эксперт	Х.В. Джандаров
(полное наименование должности)	(инициалы, фамилия)

МП

